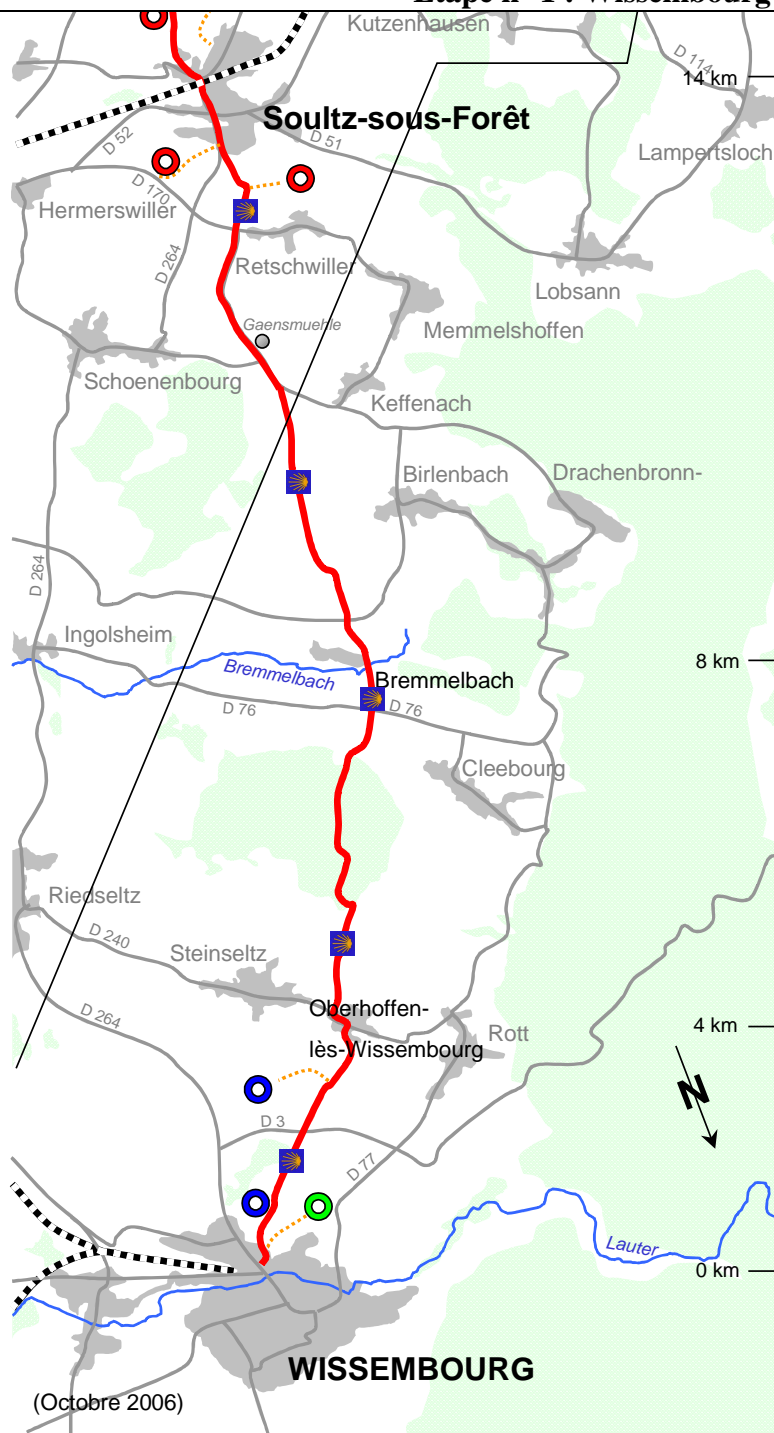





Etape n° 1 : Wissembourg (67) - Walbourg (67) 28 Km. 7h (*première partie*)



De **Schweigen** aller à **Wissembourg** , passer devant l'église Saint Pierre et Paul et prendre plein sud. Le cimetière se trouve à gauche. Monter le chemin  jusqu'à **Oberhoffen-lès- Wissembourg**.

Descendre la rue principale à gauche, puis la 1^{ère} rue à droite (non balisé). Traverser une route tout droit vers la forêt. A la forêt descendre à gauche, puis grande courbe à droite dans la forêt direction sud ouest. A la lisière, après avoir traversé le ruisseau, monter vers la route que vous traverserez et descendrez. **Bremmelbach**.

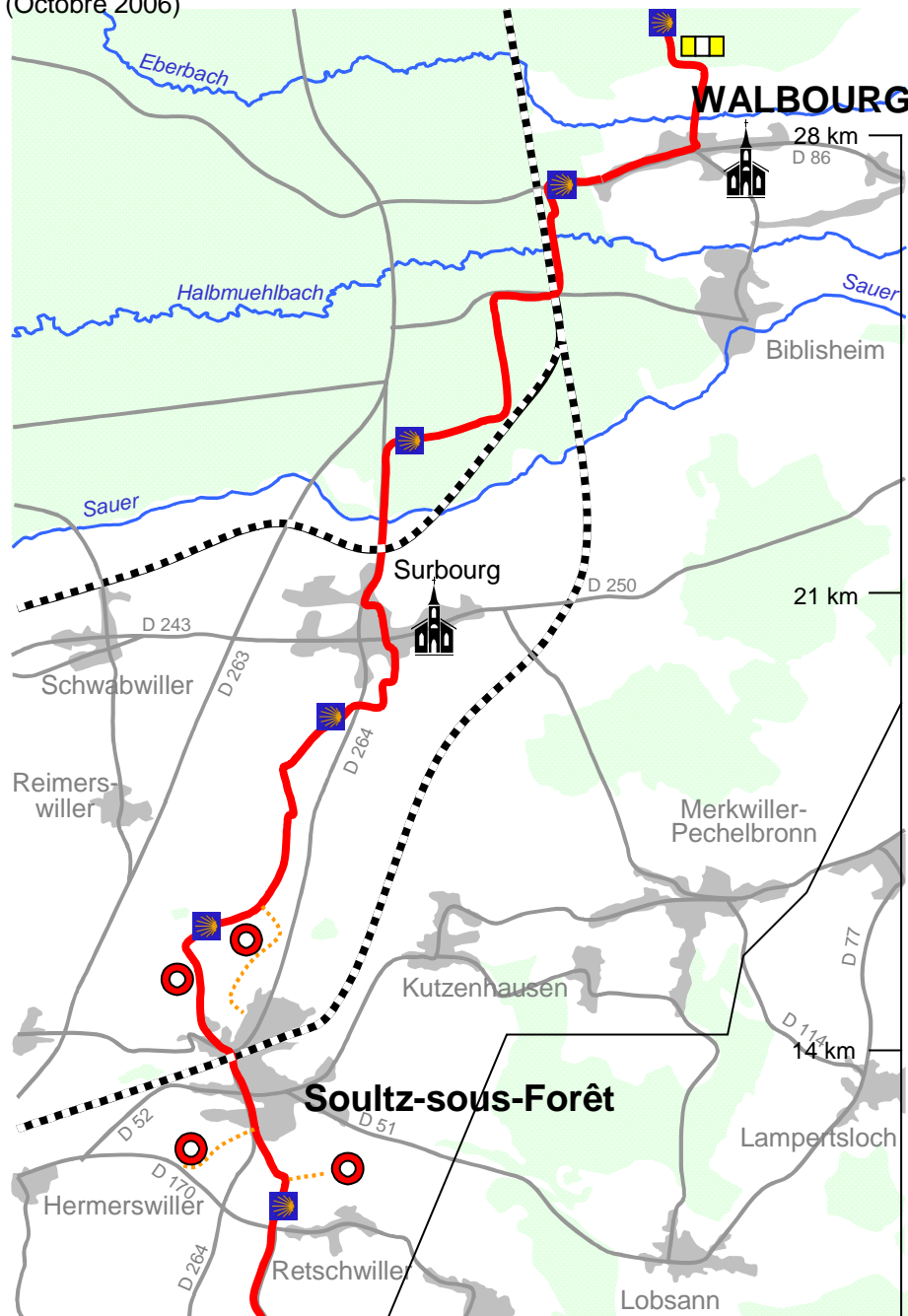
A droite, le cimetière. Monter le chemin tout droit, traverser la route et continuer tout droit plein sud pendant 2,5 km pour arriver à la D 65. La suivre pendant 400 m. Au virage à gauche, continuer tout droit à côté d'une exploitation agricole et équestre. Le cimetière de **Retschwiller** se trouve à gauche.

Descendre le chemin. Après 500 m obliquer vers la gauche . Arrivée à **Sultz sous forêt**.



(version octobre 2006)

Etape n° 1 : Wissembourg (67) - Walbourg (67) 28 Km. 7h (*deuxième partie*)

(Octobre 2006)



A Sultz sous forêt.

Traverser la voie de chemin de fer, prendre direction Hohwiler la 2ème rue à droite  tout droit sur environ 1 km, puis à droite . Au hangar agricole (non balisé) prendre à gauche le grand chemin. Traverser la D 264 pour arriver à **Surbourg**. Continuer sur la D 264 jusqu'à la maison forestière de Surbourg. Là tourner à droite dans la forêt. Après environ 1 km tourner à gauche, puis à droite. Après le passage à niveau prendre le sentier à gauche le long de la voie ferrée, Arrivé à la gare de **Walbourg**, prendre à gauche puis à droite le long de la D 72 jusqu'à **Walbourg**.

(version octobre 2006)