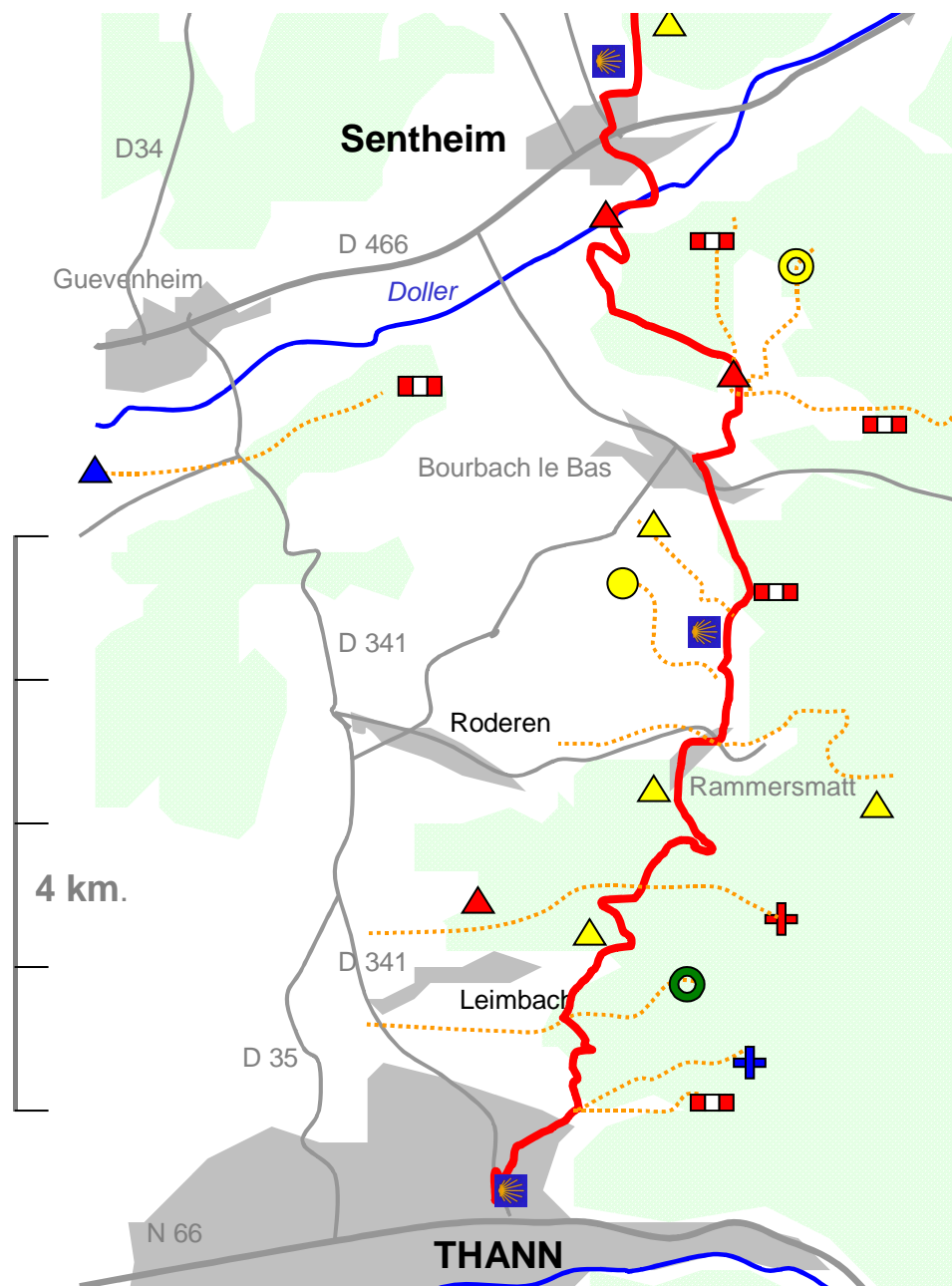







## Etape n°11a (variante) : Thann (68) - Etueffont (90) 24 Km. (première partie)



En sortant du gîte, prendre *la rue Kléber* vers la droite. A la croix, prendre à droite *rue du Steinby* , puis après les installations sportives, prendre à gauche, *rue du Riegelsbourg* (non balisé). Poursuivre sur cette même rue jusqu'à la *place du Souvenir Français*. Au croisement dans le virage à droite, prendre tout droit, *la rue des Ecureuils*. En haut de cette rue, prendre à gauche (à nouveau *rue du Riegelsbourg*) puis de suite à droite ; la rue se prolonge par un chemin de terre. Prendre vers la gauche, le sentier qui monte en forte pente peu avant une maison à main droite, puis prendre le chemin en face  Arrivé à la piste forestière prendre à droite. On arrive sur une route, aller vers la droite. Après le virage à droite, emprunter le chemin fortement raviné qui part dans le prolongement de la route, dir. Rammersmatt. On arrive sur une route, l'emprunter vers la droite ; cette route va jusqu'au fond d'un vallon et revient plein sud après un virage en épingle à gauche. Après un léger virage à droite, prendre un sentier qui s'élève sur la droite, parallèlement à la route. Arrivé sur la rue, prendre à droite, devant le poste de transformation (pancarte rue Bellevue n<> 1 à 5), au bas de la rue on passe devant le café restaurant Aux trois sapins. **Rammersmatt.**

Poursuivre sur la D36, passer devant l'église. Avant la dernière ferme située à main gauche, à une croix, tourner à gauche. A la fourche qui suit immédiatement, aller à droite , dir. Masevaux. Après 400m, avant un virage à gauche, prendre le chemin en sous-bois à droite. Au panneau Sentier de la nature du Trankerwald - il s'agit d'un sentier botanique, descendre par le sentier à droite (plus forte pente) que l'on poursuit en descendant toujours jusqu'à **Bourbach-le-Bas**. Le sentier s'achève sur le goudron, *rue de l'Ours*. Devant la caserne des pompiers, prendre à gauche. **Bourbach-le-Bas.**

On tourne à droite sur un pont juste avant l'hôtel restaurant A la Couronne d'or, *rue de Masevaux*. Poursuivre dans la montée. Au croisement, prendre à gauche , dir. Sentheim. A la zone de loisirs du Silberwaeldele, tout droit. 50m après, à la fourche, aller à gauche, et après 100m, encore à gauche. Après 800m, au croisement en T, prendre à droite un chemin qui tourne à gauche et de suite à droite. 50m après ce S, prendre à gauche dans un pré, longer la sapinière à main droite, passer sous la ligne électrique à travers le pré. Arrivé à un socle en pierre, prendre à droite jusqu'à la statue de la Vierge à l'Enfant qui domine **Sentheim**. Prendre à droite, et descendre par le chemin, bordé d'un chemin de Croix. Une fois en bas, on longe la Doller vers la droite (remonter le courant). A la route, tourner à gauche. Au Stop, tout droit, suivre *la rue du Kattenbach* , dir. Lac de la Seigneurie (**Mortzwiller**), puis *rue du Tissage*. **Sentheim.**

(version 2006/2009)

# Etape n°11a (variante) : Thann (68) - Etueffont (90) 24 Km. (deuxième partie)



Non encore décrit