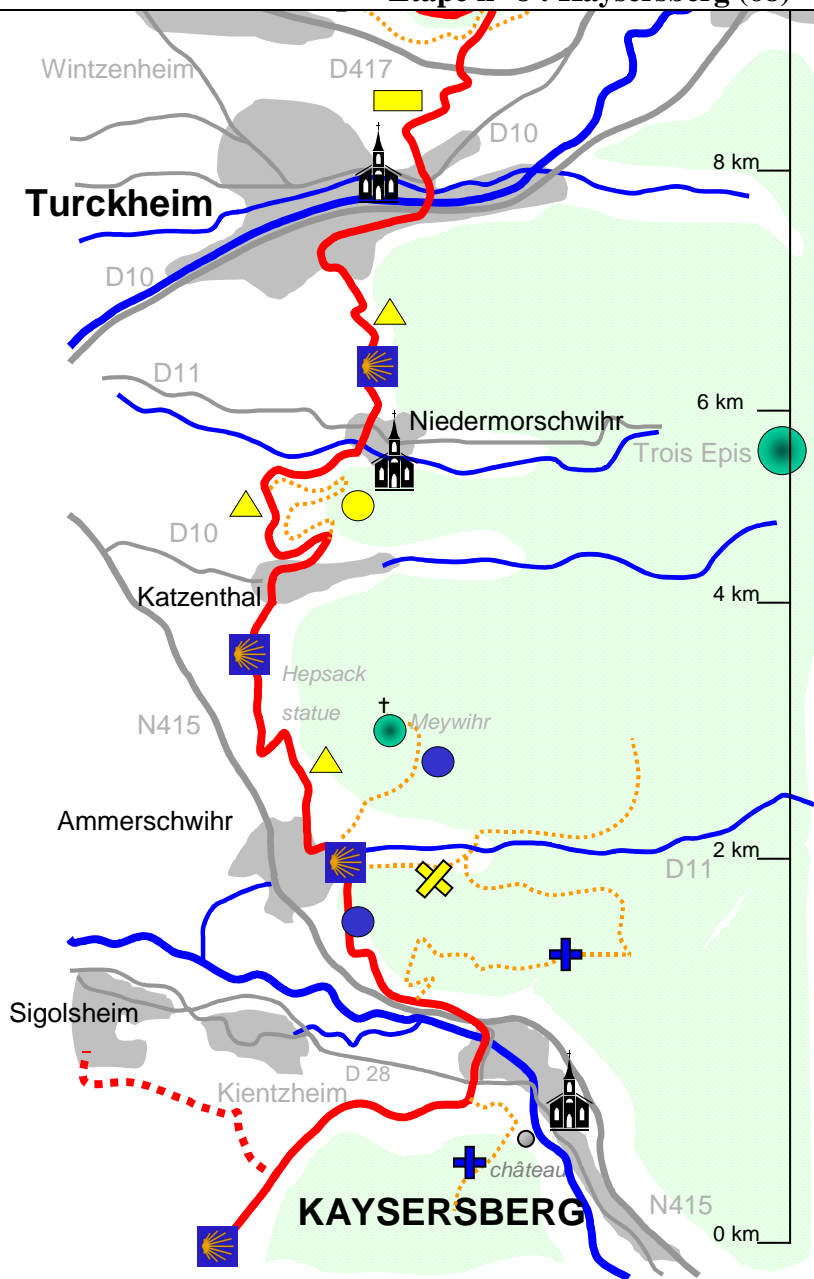


## Etape n° 8 : Kaysersberg (68) - Couvent St Marc(68) 23 Km. 6h (première partie)



(Octobre 2006)

Arrivé au parking, le longer. Au bout poursuivre par le pont sur la Weiss. Après le cimetière tourner à gauche puis 50m après, traverser la route pour emprunter le sentier ● qui monte. Aller jusqu'à **Ammerschwihir**.

Arrivé au village, suivre tout droit, *rue du Rempart*, En haut de celle-ci, prendre sous les pins, puis aller vers la gauche ▲, *rue du Tir*. Prendre ensuite à droite, *rue du Château*, dir. Katzenthal, passer à gauche des deux grands sapins (chapelle). Se rendre à l'église de **Katzenthal** en suivant ▲. (attention, après la première maison, le chemin prend l'escalier qui descend à gauche).

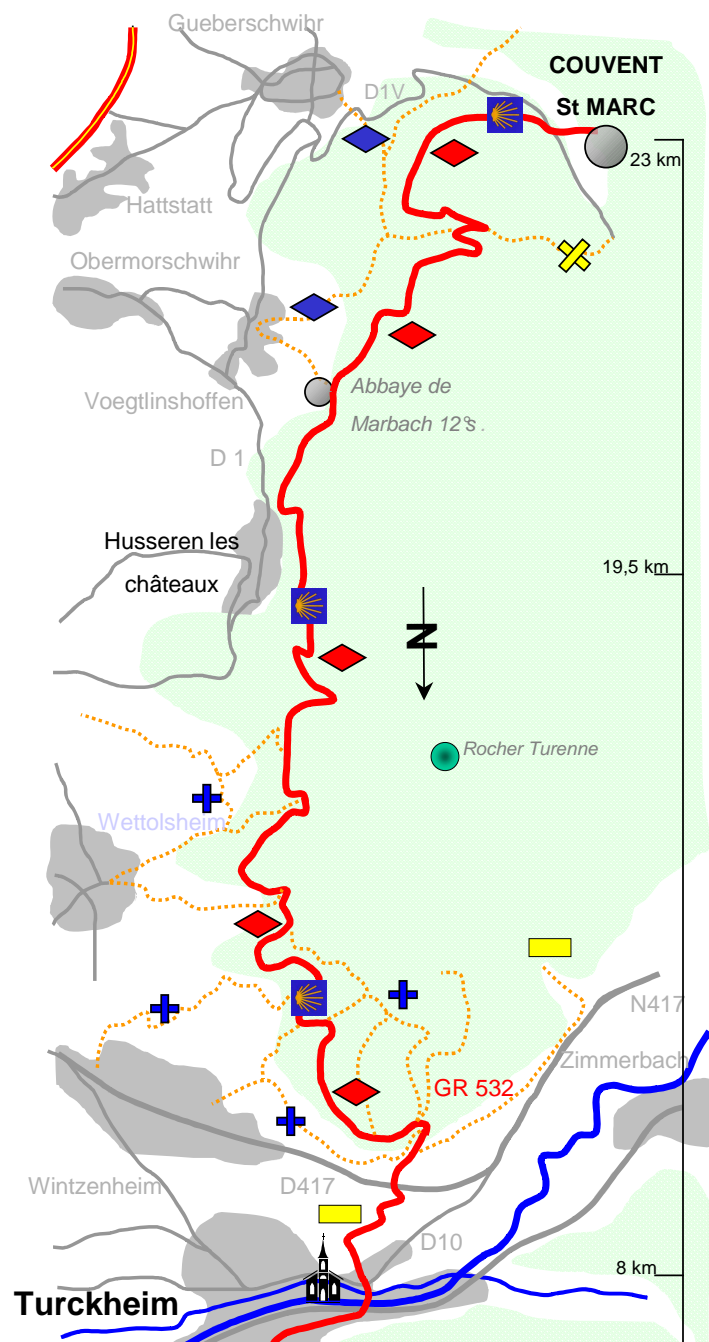
Prendre à droite la *Grande-Rue*. Passer à la gauche de la fontaine, poursuivre *rue des Trois Epis*. Avant le n° 105 (Maison Klur), prendre la rue qui monte à gauche ▲. Aller jusqu'à **Niedermorschwihr**.

A l'entrée, prendre la première route à gauche, après 30 mètres à droite, tourner à gauche par la *rue des Trois Epis* (avant le puits en grès), dir. Turckheim poursuivre ▲ jusqu'à l'église de **Turckheim** en empruntant le premier porche à l'entrée de la ville.



(version octobre 2006)






## Etape n° 8 : Kaysersberg (68) - Couvent St Marc(68) 23 Km. 6h (deuxième partie)


(Octobre 2006)



### Turckheim

Après l'église, à la fontaine, prendre à droite la *Grand-Rue*. A la sortie de la porte fortifiée traverser la Fecht au Pont Turenne, poursuivre jusqu'à la croix  . poursuivre tout droit sur un chemin étroit entre deux jardins et aller jusqu'au Lycée horticole  . Le contourner par la gauche. Après l'entrée de celui-ci, emprunter la route goudronnée à gauche (pancarte Route des 5 Châteaux).

Avant la première maison à gauche, prendre le chemin  longer le gîte du Club Vosgien. (Le balisage jusqu'à la fin de l'étape est  ). Arrivé dans un virage en épingle à cheveux de la route, prendre la piste forestière  . Après 1,4km, se trouve un point de vue panoramique. A la sortie d'un virage à gauche, prendre un sentier qui monte à droite  . Au prochain croisement, prendre le sentier à droite  , poursuivre jusqu'à longer le grillage à l'arrière d'une propriété. En arrivant à la route, monter à droite. Arrivé à un croisement de chemins, prendre le 2ème chemin à droite (attention, difficile à voir - il se trouve en face du beau chemin qui descend à gauche). Arrivé à la piste forestière, l'emprunter sur 10m et prendre le sentier qui part à droite (niveau constant). Arrivé sur une nouvelle piste forestière, monter à droite sur 30m et prendre à gauche (rocher au milieu du chemin) . On passe sous le château du Hagueneck, suivre toujours la direction 3 Châteaux ou Marbach, plus loin au lieu dit Bechtal, on traverse un ruisseau. Plus loin on longe un hôtel, descendre la route goudronnée. Au 1er croisement prendre à gauche. **Husseren-les-Châteaux.**

Au Stop, aller à droite *rue de l'abbaye de Marbach* qui se poursuit par un large chemin de terre au-dessus des vignes. Arrivé à un carrefour de chemins, poursuivre tout droit, en longeant le mur d'enceinte de l'abbaye, à main gauche. Contourner l'abbaye jusqu'au portail et prendre à droite après la bouche d'incendie, une piste qui monte à droite - dir. Saint-Marc  . Après 100m, à un croisement, poursuivre tout droit. Après 1,4km prendre un sentier qui descend à gauche (attention, difficilement visible au début). On longe une pâture clôturée à main droite. Traverser le ruisseau, puis une piste forestière et poursuivre sur le sentier qui monte en face, légèrement vers la droite (tracé un peu incertain). Après 100m de montée, prendre la grande piste forestière vers la gauche. Poursuivre sur cette belle piste, traverser la route goudronnée et l'on arrive devant les beaux bâtiments du **Couvent Saint-Marc** que l'on voit à droite. (Commune de **Guebenschwihr** à 3km).

(version octobre 2006)