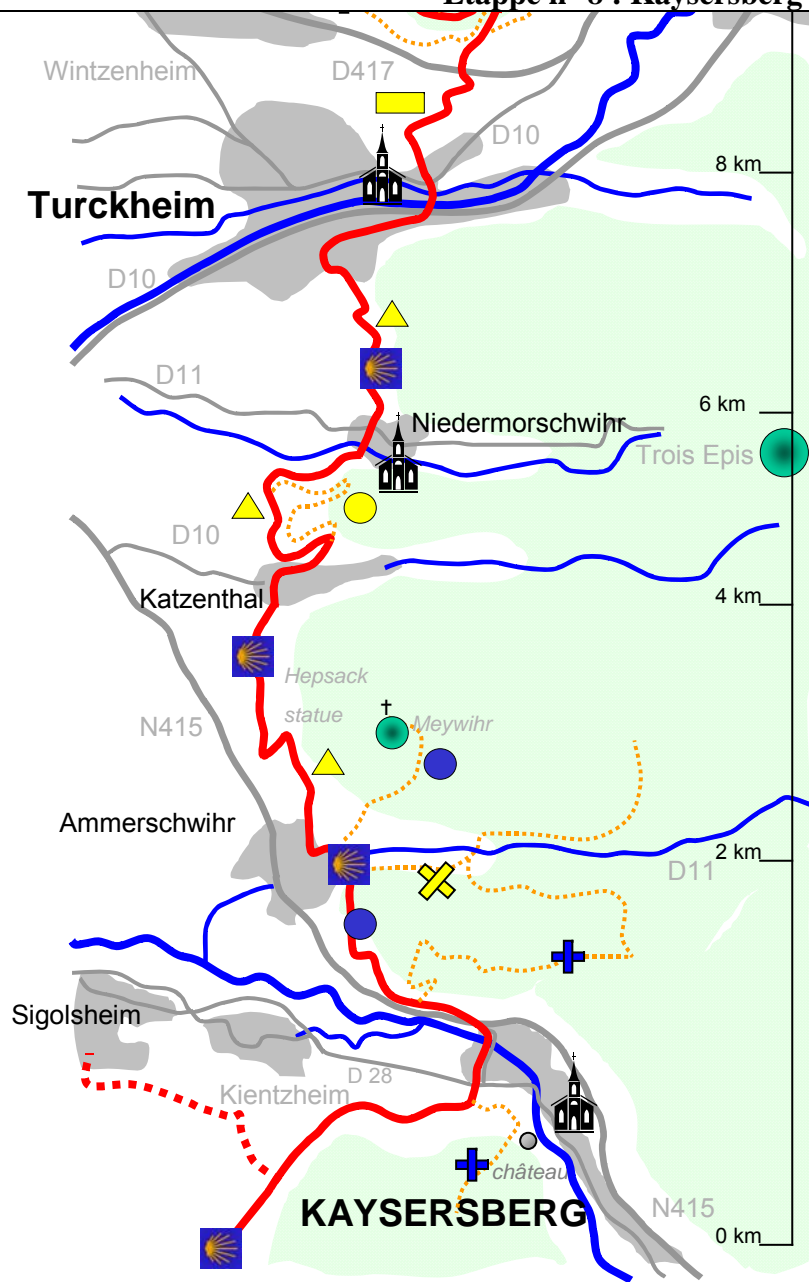


## Etape n° 8 : Kaysersberg (68) - Couvent St Marc(68) 23 Km. 6h (Teil 1)



An dem Parkplatz entlanggehen, und am Ende die Brücke über die Weiss überqueren. Nach dem Friedhof nach links gehen, 50 m weiter die Strasse überqueren und auf dem ansteigenden Fussweg ● bis **Ammerschwihir** weitergehen.

Im Dorf angekommen geradeaus der *Rue du Rempart* folgen. Am oberen Ende unter den Fichten hindurchgehen, dann nach links die *Rue du Tir* ▲ nehmen. Dann rechts die *Rue du Château* Richtung Katzenthal nehmen und links der zwei hohen Tannen vorbei (Kapelle). Weiter geht es zur Kirche von Katzenthal, dem ▲ nach (Achtung : nach dem ersten Haus geht es links die Treppe hinunter).

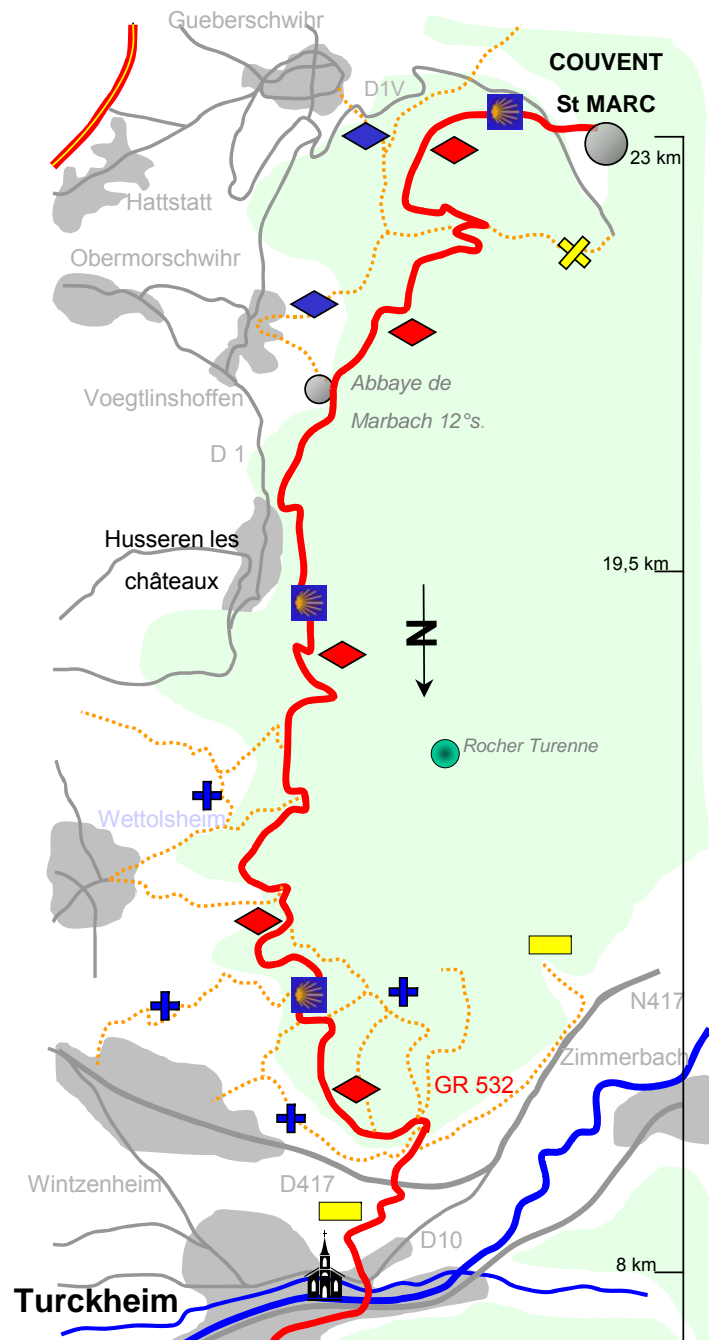
Rechts die *Grand'Rue* nehmen. Links am Brunnen vorbei durch die *Rue des Trois Epis* gehen. Vor dem Haus Nr. 105 (Haus Klur) der nach links ansteigenden Strasse ▲ folgen. Bis **Niedermorschwihir** gehen.

Am Ortseingang die erste Strasse nach links nehmen, nach 30 m nach rechts, links in die *Rue des Trois Epis* einbiegen (vor dem Sandsteinbrunnen), Richtung Turckheim, dem ▲ bis zur Kirche von **Turckheim** folgen, man betritt den Ort durch das erste Stadttor.



(Octobre 2006)

## Etappe n° 8 : Kaysersberg (68) - Couvent St Marc(68) 23 Km. 6h (Teil 2)

(Octobre 2006)



### Turckheim

Nach der Kirche, am Brunnen rechts die *Grand'Rue* nehmen. Nach dem Stadttor nach links die Fecht auf der *Turenne*-Brücke überqueren und bis zum Kreuz weitergehen , geradeaus den schmalen Weg zwischen zwei Gärten einschlagen und weiter bis zum *Lycée Horticole* (Landwirtschaftsschule) gehen . Nach Überqueren der D417 (Vorsicht!) links an der Anlage vorbeigehen. Nach dem Eingang die geteerte Strasse nach links nehmen (Hinweisschild *Route des 5 Châteaux*).

Vor dem ersten Haus links den  Weg nehmen und an der *Club Vosgien*-Hütte vorbeigehen (die restliche Etappe ist mit  ausgeschildert). Nach einer Haarnadelkurve den Waldweg nehmen . Nach 1,4 km kommt man zu einem Aussichtspunkt. Am Ausgang einer Linkskurve den nach rechts ansteigenden Fussweg nehmen. An der nächsten Kreuzung den Weg nach rechts nehmen , weiter bis man am Zaun auf der Rückseite eines Anwesens vorbeikommt. An der Strasse angelangt, nach rechts gehen (Anstieg). An der nächsten Wegkreuzung den 2. Weg nach rechts nehmen (Achtung : schlecht zu sehen, gegenüber führt ein schöner Weg nach links hinab). Am Waldweg angekommen diesem auf 10 m folgen und dann den nach rechts abgehenden Fussweg nehmen (im Ebenen). An einem weiteren Waldweg angekommen, diesem nach rechts (ansteigend) auf 30 m folgen und dann nach links gehen (Fels mitten im Weg). Man kommt unterhalb der Burg *Hagueneck* vorbei. Immer der Richtung *3 Châteaux* oder *Marbach* folgen. Später überquert man beim Gewand *Bechtal* einen Bach. Danach kommt man an einem Hotel vorbei, hier der Teerstrasse abwärts folgen. An der ersten Kreuzung nach links gehen. **Husseren-les-Châteaux**. Am Stoppschild nach links in die *Rue de l'Abbaye de Marbach* einbiegen, die in einen breiten Naturweg oberhalb der Weinberge mündet. An einer Wegkreuzung geradeaus weitergehen, entlang der links liegenden ehemaligen Klostermauer. An der Anlage bis zum Eingang vorbeigehen, dann den nach rechts ansteigenden Waldweg Richtung *Saint-Marc* nehmen . Nach 100 m an einer Kreuzung geradeaus weitergehen. Nach 1,4 km den nach links absteigenden Fusspfad nehmen (Achtung : anfänglich schlecht zu sehen). Man kommt an einer rechts gelegenen eingezäunten Weide vorbei. Den Bach, dann einen Waldweg überqueren und auf dem gegenüber ansteigenden, leicht nach rechts gehenden Pfad weitergehen. Nach 100 m Anstieg den breiten Waldweg nach nehmen. Auf diesem Weg weitergehen, die Teerstrasse überqueren. Man kommt unmittelbar zu den Gebäuden des **Couvent Saint-Marc** die rechts liegen. (Der Ort **Gueberschwihr** ist 3 km entfernt).